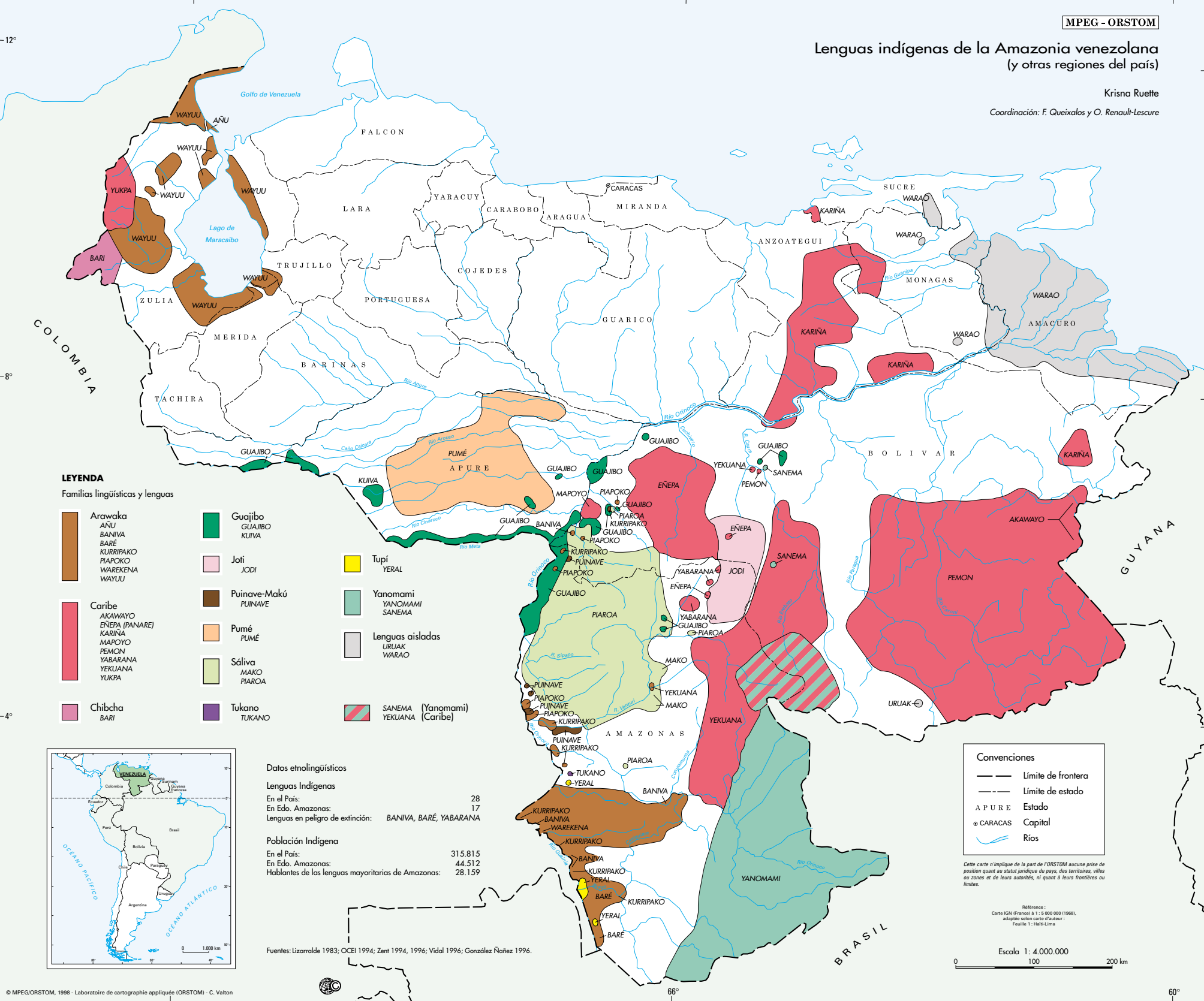


Lenguas indígenas de la Amazonia venezolana (y otras regiones del país)




Krisna Ruette

Coordinación: F. Queixalos y O. Renault-Lescure



LEYENDA






Familias lingüísticas y lenguas

- | | | | | | |
|---|--|---|------------------------------------|---|---|
|  | Arawaka ANÍU BANIVA BARÉ KURRIPAKO PIAPOKO WAREKENA WAYUU |  | Guajibo GUAJIBO KUIVA |  | Tupí YERAL |
|  | Caribe AKAWAYO ENEPA (IPANARE) KARIÑA MAPOYO PEMON YABARANA YEKUANA YUKPA |  | Joti JODI |  | Yanomami YANOMAMI SANEMA |
|  | Chibcha BARI |  | Puinave-Makú PUINAVE |  | Lenguas aisladas URUAK WARAO |
|  | Tukano TUKANO |  | Pumé PUMÉ |  | SANEMA (Yanomami) YEKUANA (Caribe) |
| | |  | Sáliva MAKO PIAROA | | |

Datos etnolingüísticos

| | |
|--|------------------------|
| Lenguas Indígenas | |
| En el País: | 28 |
| En Edo. Amazonas: | 17 |
| Lenguas en peligro de extinción: | BANIVA, BARÉ, YABARANA |
| Población Indígena | |
| En el País: | 315.815 |
| En Edo. Amazonas: | 44.512 |
| Hablantes de las lenguas mayoritarias de Amazonas: | 28.159 |

Fuentes: Lizarralde 1983; OCEI 1994; Zent 1994, 1996; Vidal 1996; González Nañez 1996.

- Convenciones**
-  Límite de frontera
 -  Límite de estado
 -  Estado
 -  CARACAS Capital
 -  Ríos

Cette carte n'implique de la part de l'ORSTOM aucune prise de position quant au statut juridique du pays, des territoires, villes ou zones et de leurs autorités, ni quant à leurs frontières ou limites.

Referencia:
Carte IGN (France) 1:5 000 000 (1968),
adaptée selon carte d'auteur:
Feuille 1: Haiti-Lima

Escala 1: 4.000.000
0 100 200 km